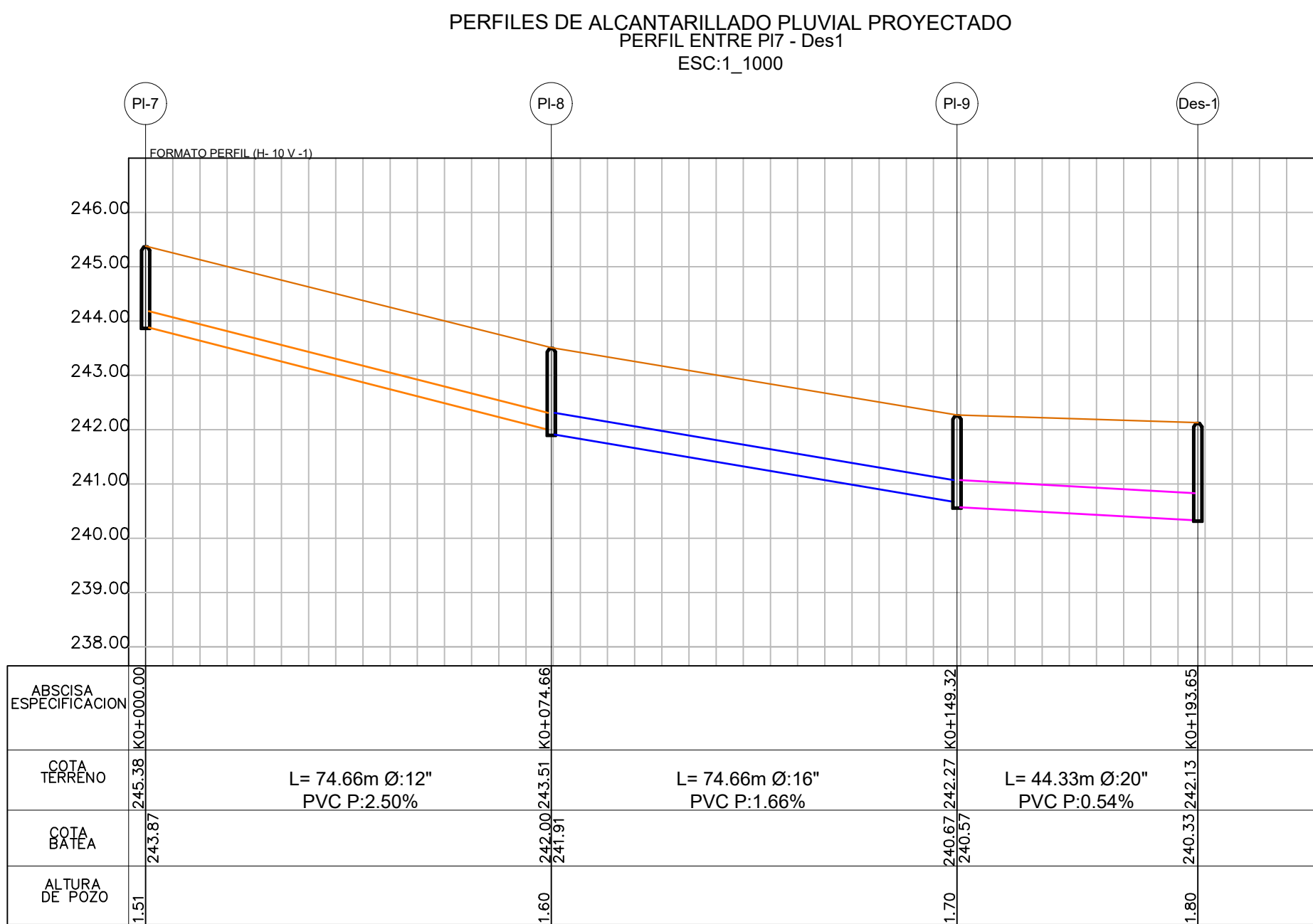
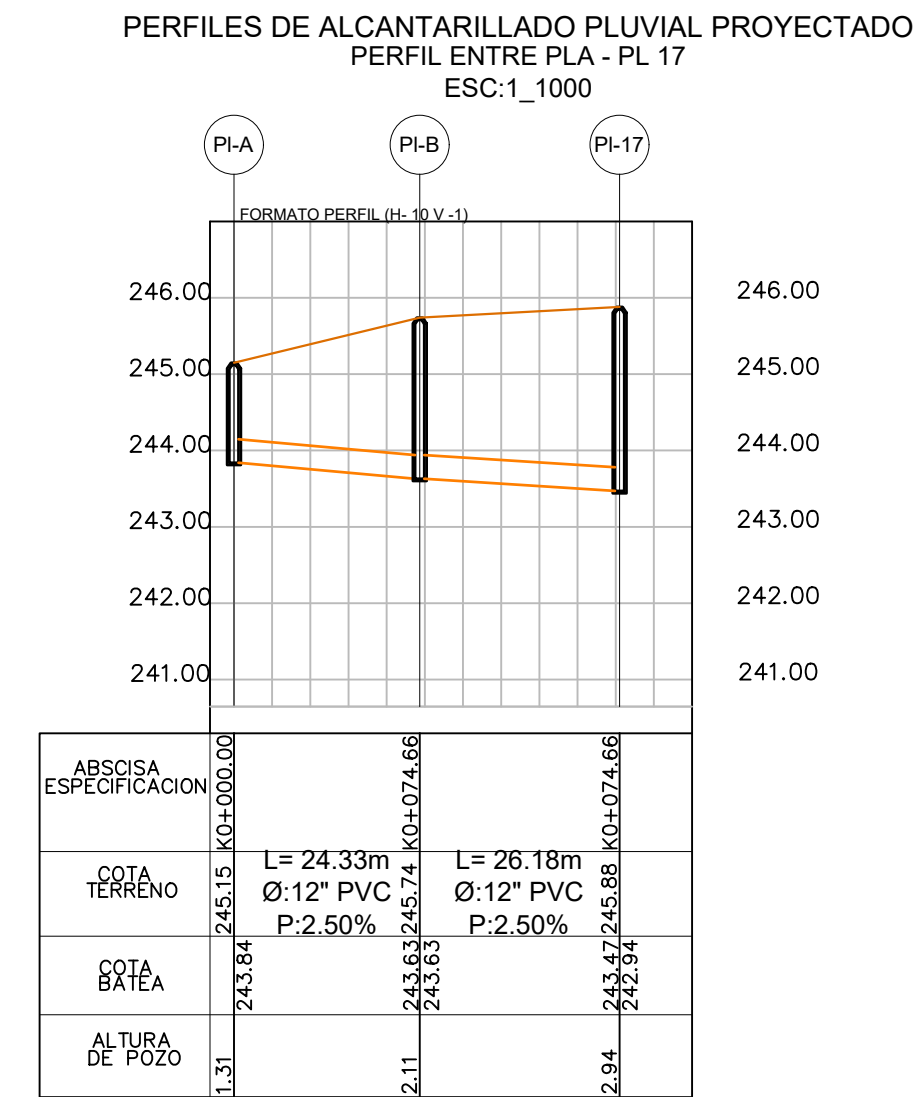
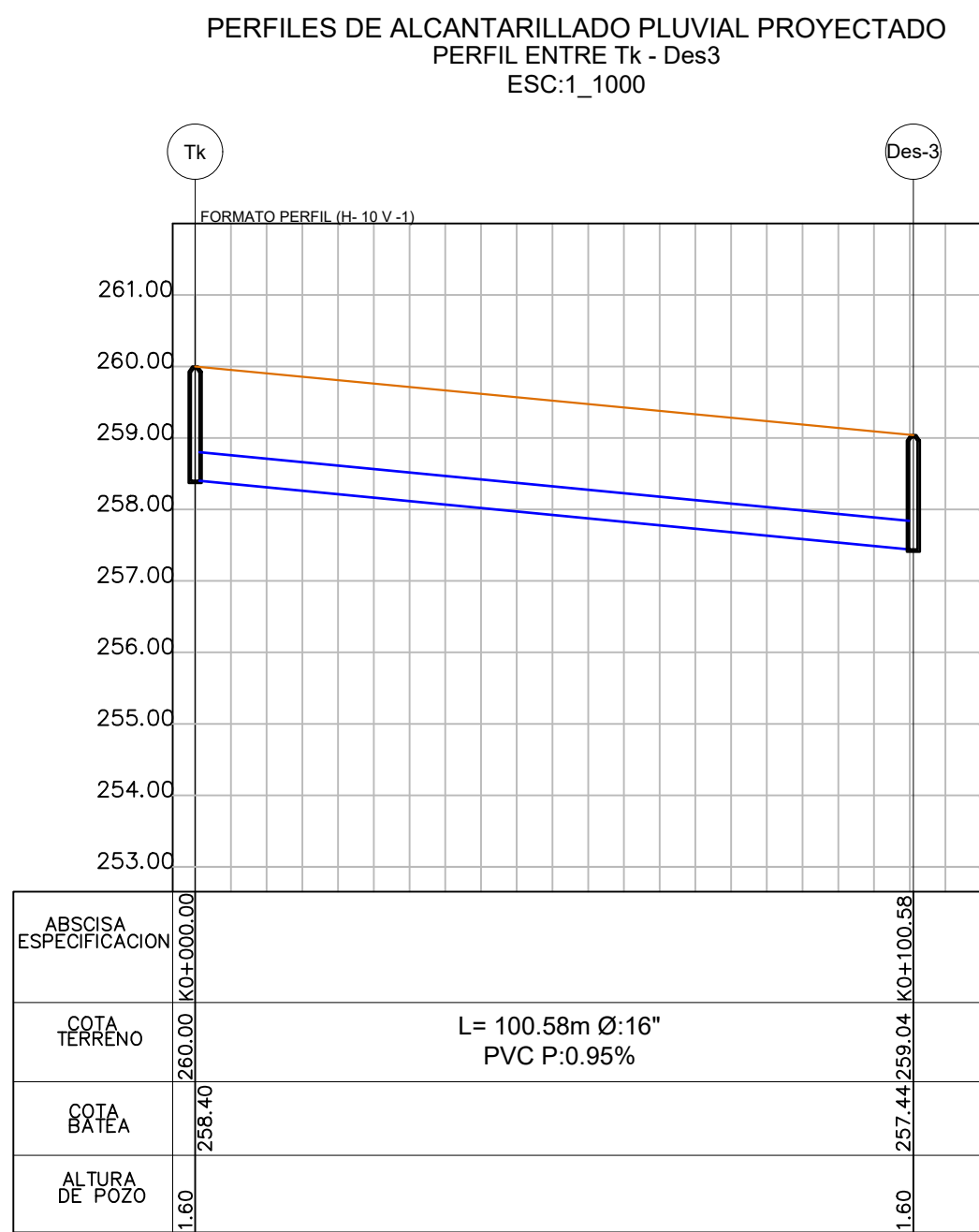


Diametro de tubería	Tipo de pozo
8" - 20"	Pozo de diametro 1.2 m
24" - 30"	Pozo de diametro 1.5 m
32 - 36"	Pozo de diametro 1.8 m
Superior a 36"	Estructuras especiales

- NOTAS:
- EL CONTRATISTA, URBANIZADOR O CONSTRUCTOR, DEBERA CUMPLIR CON LAS NORMAS Y ESPECIFICACIONES VIGENTES DE LA EMPRESA DE ACUEDUCTO Y ALCANTARILLADO CORRESPONDIENTE.
  - EL CONTRATISTA, O CONSTRUCTOR ETC., DEBERA EJECUTAR LOS AMARRES DE TIPO PLANIMETRICO UTILIZANDO LOS PUNTOS DE REFERENCIA MAS PROXIMOS A LA OBRA Y QUE PERTENEZCAN AL IOP. LOCALIZANDO POR COORDENADAS LOS ACCESORIOS INSTALADOS. EN EL CASO DE ALTIMETRIA LOS PUNTOS DE AMARRE DEBEN SER LOS NPS O PUNTOS A LOS CUALES SE LES HA CALCULADO LA COTA POR METODO GEOMETRICO.
  - LA PROYECCION DE REDES SE REALIZA, DE ACUERDO AL TITULO D DE REGLAMENTO TECNICO PAS 2000 Y RES 0330 DE 2017.
  - QUALQUIER MODIFICACION A ESTOS DISEÑOS DEBEN CONTAR CON LA APROBACION PREVIA DEL DISEÑADOR Y LA INTERVENTORIA.

CONVENCIONES	
TUBERIA SUMIDERO PVC Ø 10"	TUBERIA PLUVIAL PVC Ø 39"
TUBERIA PLUVIAL PVC Ø 12"	TERRENO SUPERFICIAL
TUBERIA PLUVIAL PVC Ø 16"	POZO PLUVIAL PROYECTADO
TUBERIA PLUVIAL PVC Ø 20"	POZO PLUVIAL (PERFIL)
TUBERIA PLUVIAL PVC Ø 24"	SUMIDERO PROYECTADO
TUBERIA PLUVIAL PVC Ø 30"	
TUBERIA PLUVIAL PVC Ø 33"	
TUBERIA PLUVIAL PVC Ø 36"	



MUNICIPIO DE EL RETORNO -  
SAN JOSÉ DEL GUAVIARE.

PROYECTO

CONSTRUCCIÓN DEL  
ALCANTARILLADO SANITARIO Y  
PLUVIAL DE LA INSPECCIÓN LA  
UNILLA DEL MUNICIPIO DEL  
RETORNO - DEPARTAMENTO DEL  
GUAVIARE.

LOCALIZACIÓN GENERAL

No.

OBSERVACIONES

FECHA

EDICIONES

PROPIETARIO

PREDIO PROPIEDAD DEL MUNICIPIO  
DE EL RETORNO DEPARTAMENTO  
DEL GUAVIARE

DISEÑO

Ing. YEISON JAVIER MEDINA NEIRA  
Mp: 25202 175933 CND

PROYECTISTA

CONTIENE:

PERFILES  
RED ALCANTARILLADO  
PLUVIAL

DIBUJO

CODIGO DEL PROYECTO

PL - GEN - 5

NOTA:

Este documento y toda su información, conceptos, diseños y notas contenidos en él son propiedad intelectual del Ingeniero. Por lo tanto no podrán ser copiadas o reproducidas sin su consentimiento escrito.  
El Ingeniero no se hace responsable por la ejecución de la obra, sólo se hace responsable por la información contenida en los planos.

ESCALA

INDICADAS

PLANO

PL 5 DE 7

FECHA

SEPTIEMBRE 2025